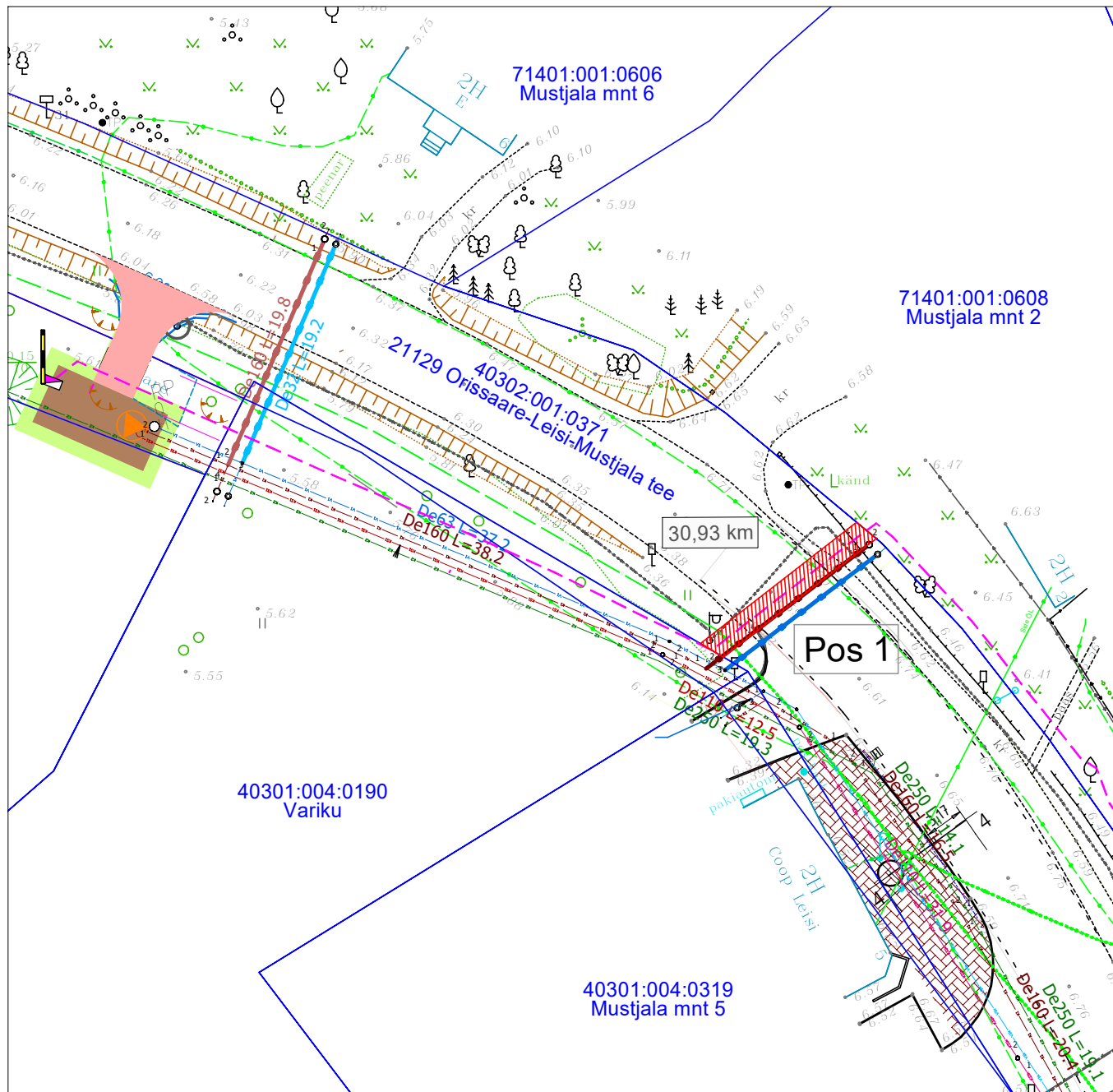







Isikliku kasutusõiguse seadmise plaan

IKÕ ala Pos nr (plaanil)	Kinnistu registriosa number	Katastriüksuse tunnus, nimi ja sihtotstarve;	Ala pindala ruutmeetrites m ²
Pos 1	13950350	40302:001:0371 21129 Orissaare-Leisi-Mustjala tee Transpordimaa	31



Tingmärgid	
	IKÕ seadmise ala
	proj 0,4 kV maakaabelliin
	proj 0,4 kV liitumiskilp
	proj 0,4 kV jaotuskilp
	Kinnistute piir

Projeti nimi/aadress Mustjala maantee L2 reoveepumpla. Leisi alevik Saaremaa vald Saare maakond			Töö nr LC1236
Koostaja Heiki Jakobson	Mõõtkava 1:500	Leht/ formaat A4	Kuupäev 26.03.2024